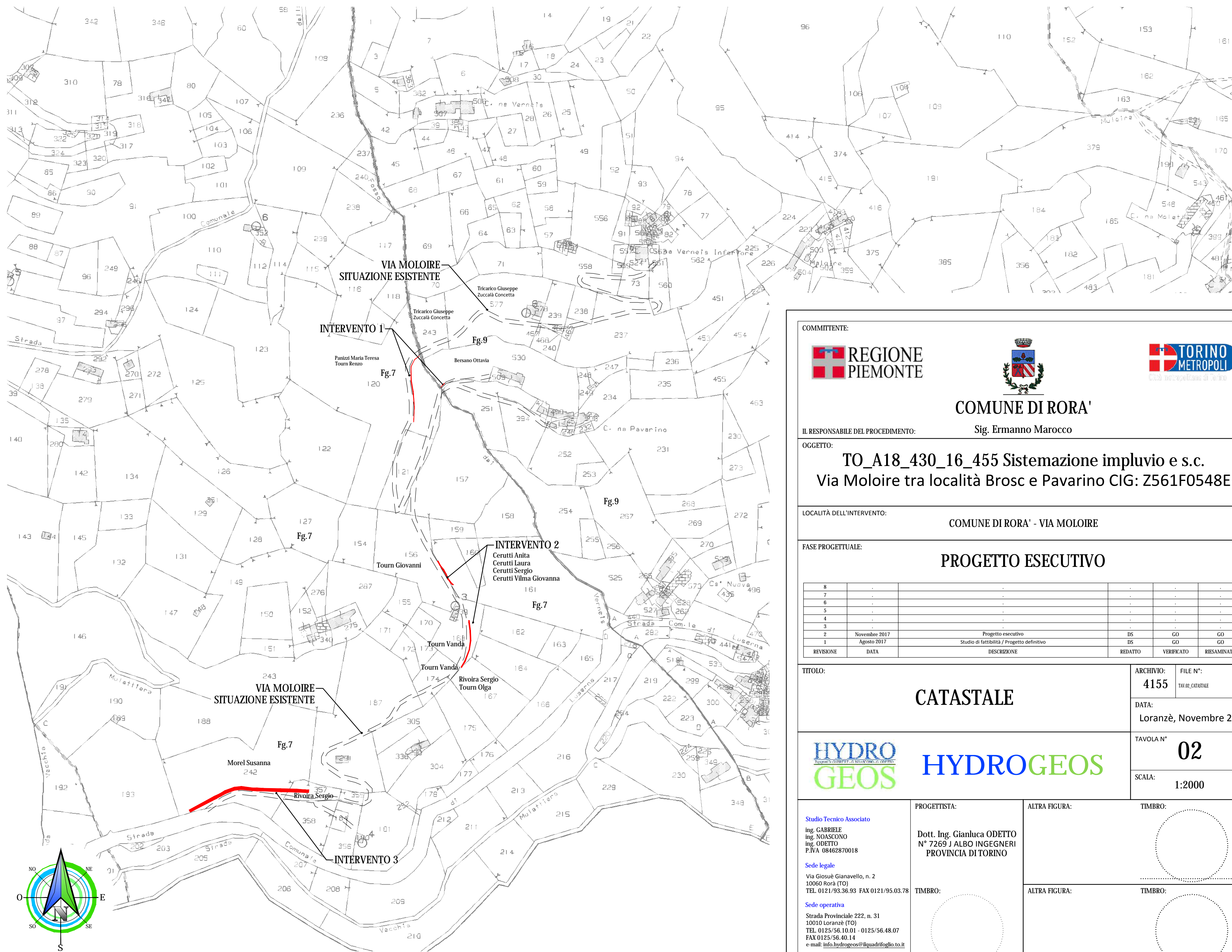


# INDIVIDUAZIONE INTERVENTI SU CARTA CATASTALE

scala 1:2000



COMMITTENTE:



**COMUNE DI RORA'**

IL RESPONSABILE DEL PROCEDIMENTO:

Sig. Ermanno Marocco

OGGETTO:

**TO\_A18\_430\_16\_455 Sistemazione impluvio e s.c.  
Via Moloire tra località Brosc e Pavarino CIG: Z561F0548E**

LOCALITÀ DELL'INTERVENTO:

COMUNE DI RORA' - VIA MOLOIRE

FASE PROGETTUALE:

**PROGETTO ESECUTIVO**

REVISIONE	DATA	DESCRIZIONE	REDATTO	VERIFICATO	RIESAMINATO
8					
7					
6					
5					
4					
3					
2	Novembre 2017	Progetto esecutivo	DS	GO	GO
1	Agosto 2017	Studio di fattibilità / Progetto definitivo	DS	GO	GO

TITOLO:

**CATASTALE**

ARCHIVIO:

**4155**

FILE N°:

TAV.02\_CATASTALE

DATA:

Loranzè, Novembre 2017



**HYDROGEOS**

TAVOLA N°

**02**

SCALA:

1:2000

Studio Tecnico Associato

ing. GABRIELE  
ing. NOASCONO  
ing. ODETTO  
P.IVA 08462870018

Sede legale

Via Giosuè Gianavello, n. 2  
10060 Rora' (TO)  
TEL. 0121/93.36.93 FAX 0121/95.03.78

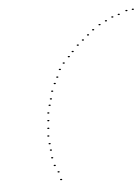
Sede operativa

Strada Provinciale 222, n. 31  
10010 Loranzè (TO)  
TEL. 0125/56.10.01 - 0125/56.48.07  
FAX 0125/56.40.14  
e-mail: info.hydrogeos@liquadrifoglio.to.it

PROGETTISTA:

Dott. Ing. Gianluca ODETTO  
N° 7269 J ALBO INGEGNERI  
PROVINCIA DI TORINO

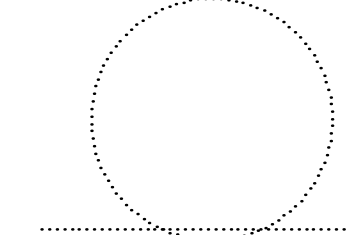
TIMBRO:



ALTRA FIGURA:

ALTRA FIGURA:

TIMBRO:



TIMBRO:

